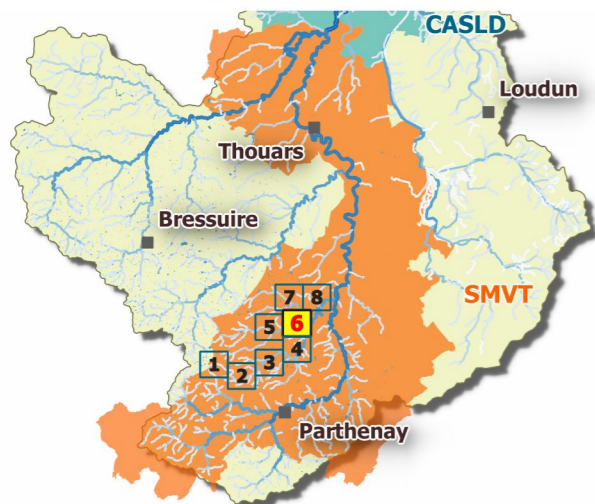


Localisation



Légende

Actions sur le lit :

- Retrait d'embâcles ou autre

Actions sur la ripisylve :

- Aménagement d'abreuvoir
- Aménagement de passage à gué
- Plantations
- Pose de clôture
- Restauration de la ripisylve

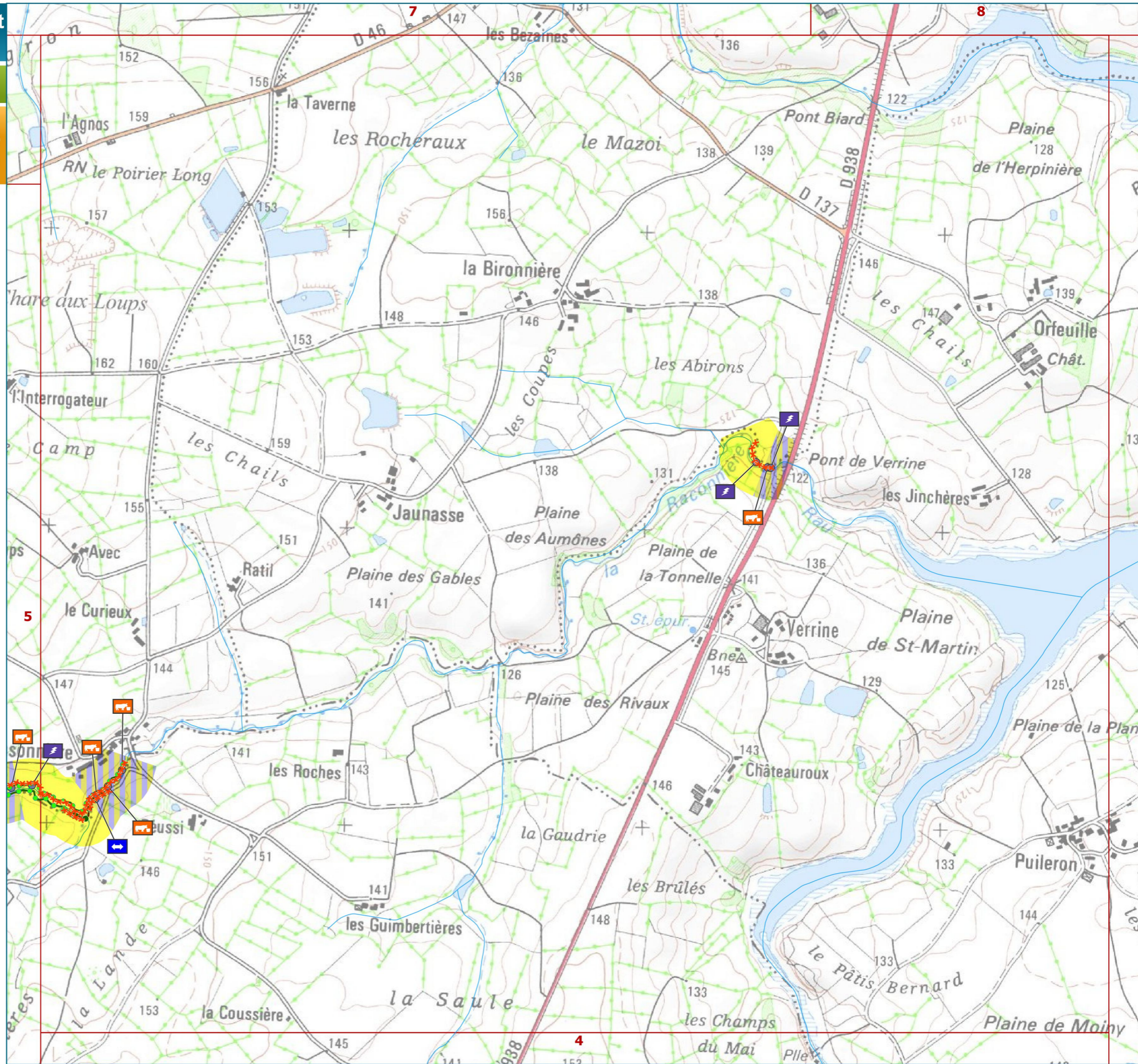
Année de programmation :

(par secteurs)

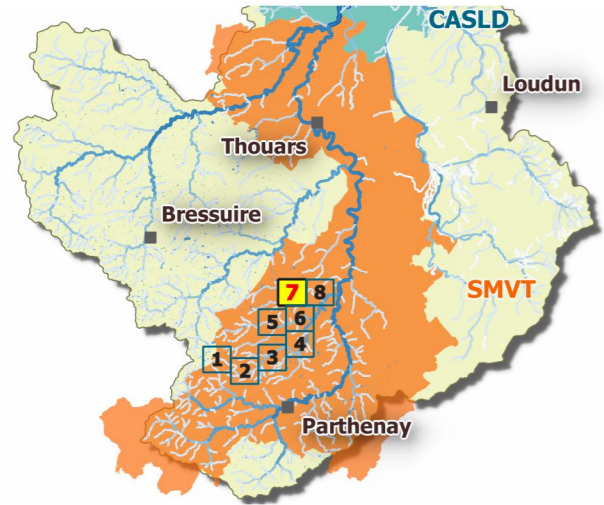
- 2018 & 2021
- 2021



1 cm / 125 m

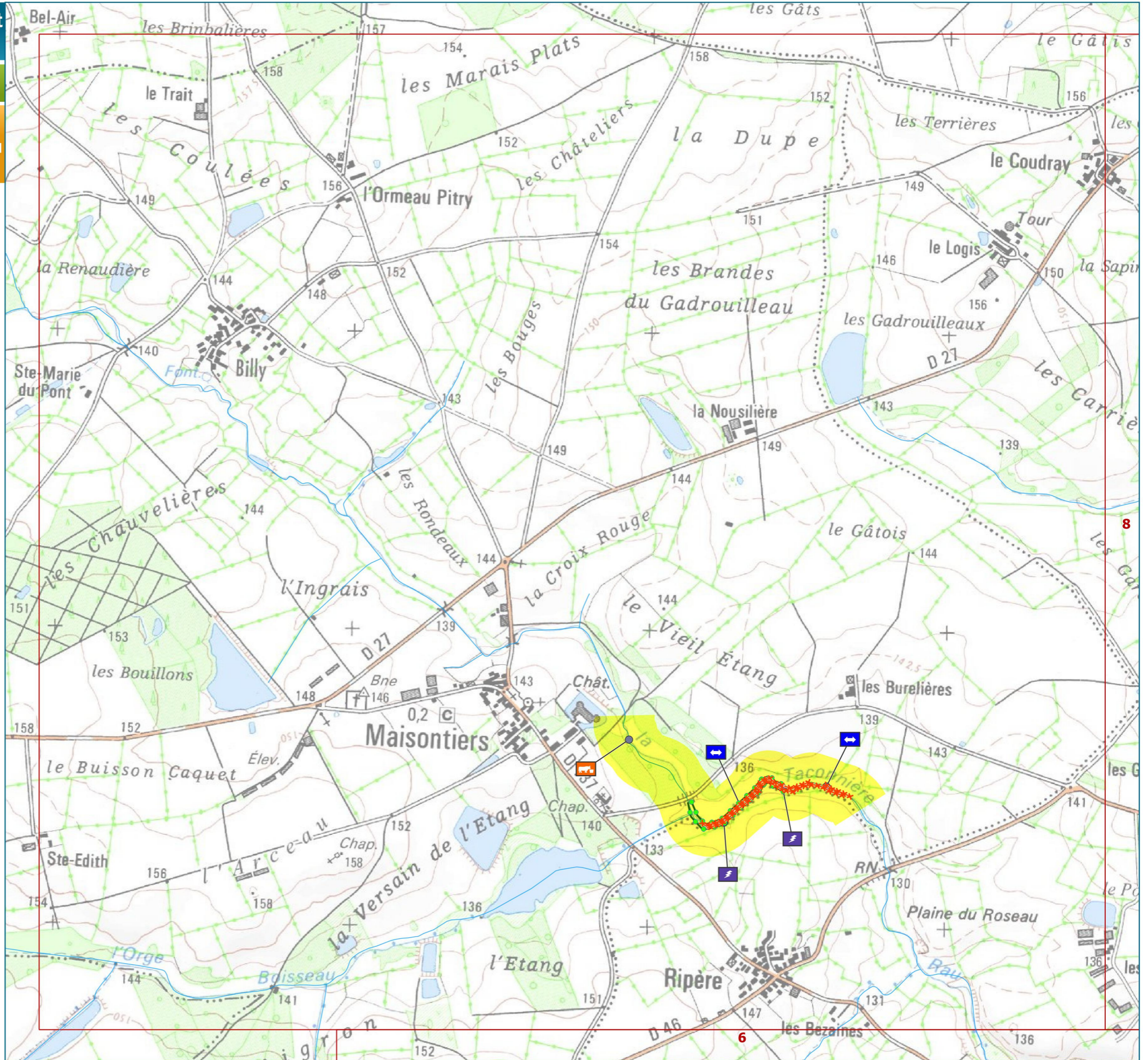
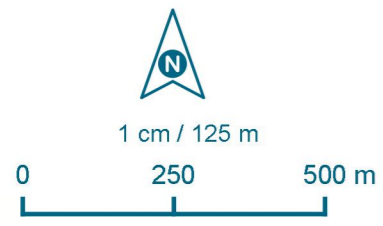


Localisation

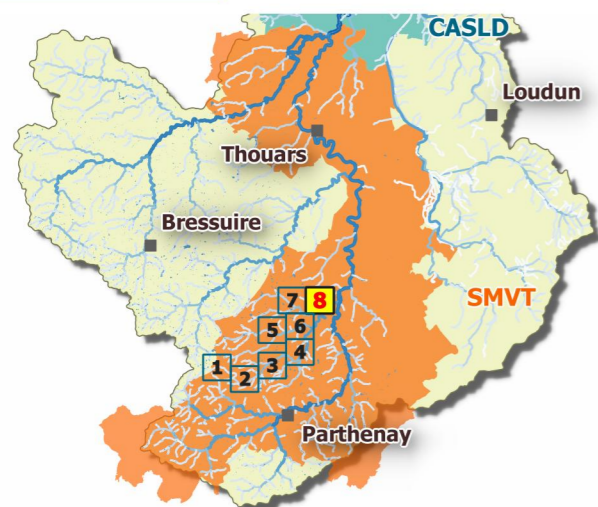


Légende

- Actions sur le lit :**
- Retrait d'embâcles ou autre
- Actions sur la ripisylve :**
- Aménagement d'abreuvoir
 - Aménagement de passage à gué
 - Pose de clôture
 - Restauration de la ripisylve
- Année de programmation :**
(par secteurs)
- 2021



Localisation



Légende

Actions sur le lit :

- Retrait d'embâcles ou autre

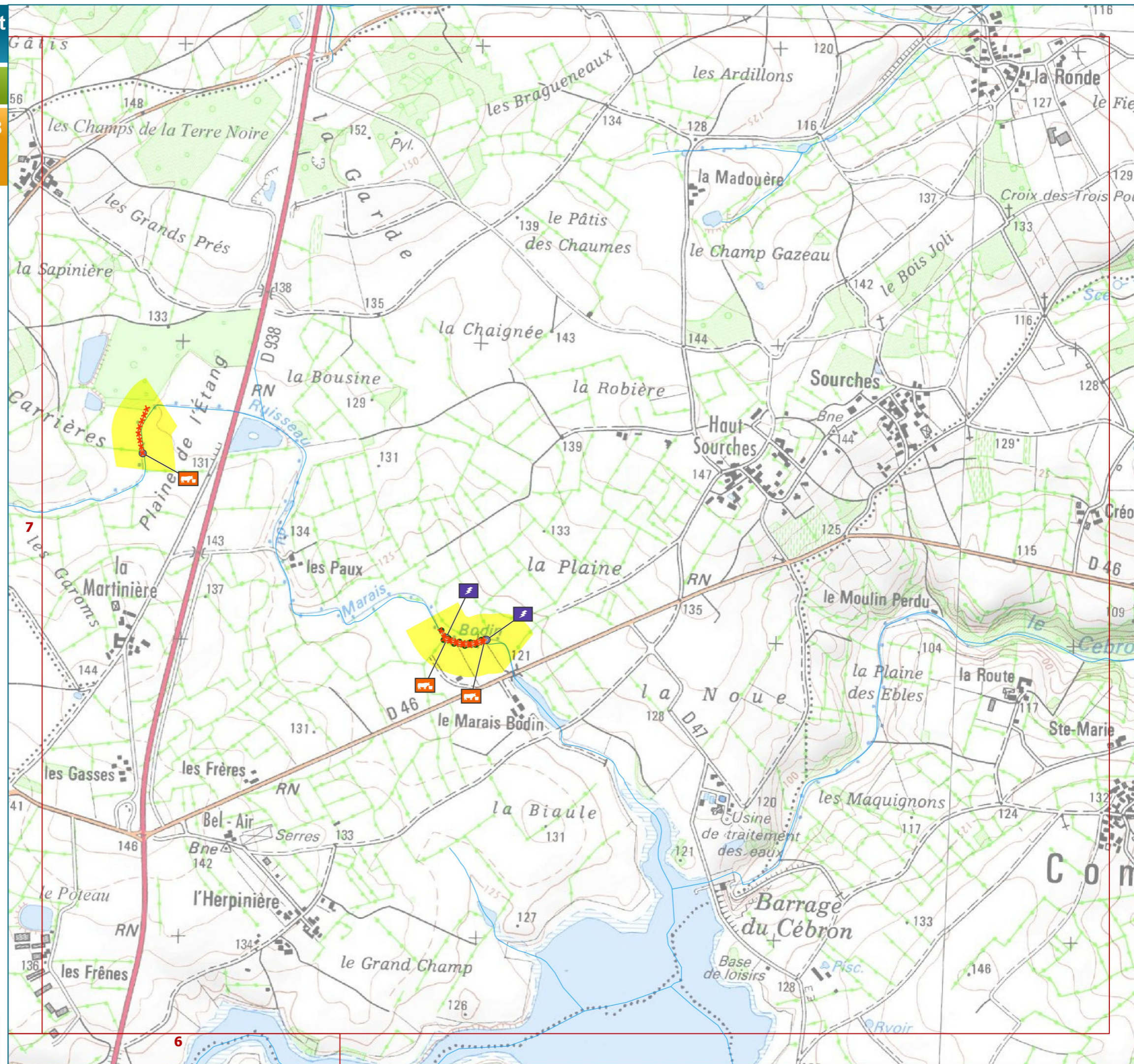
Actions sur la ripisylve :

- Aménagement d'abreuvoir
- Plantations
- Pose de clôture

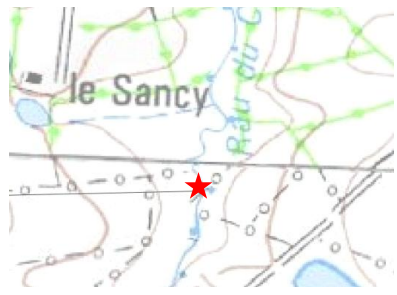





Année de programmation :









(par secteurs)





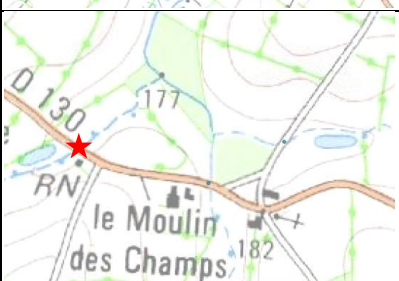



- 2021











13. PRESENTATION DES PETITS OUVRAGES DE LA MASSE THOUET 1 (SITE NATURA 2000) RETENUS AU PROGRAMME D' ACTIONS

Cours d'eau	Coordonnées géographiques		Type d'ouvrage	Hauteur de chute (m)	Linéaire influencé (m)	Action retenue	Localisation	Photographies
	XLambert93	YLambert93						
Coteau	447030	6618579	Seuil naturel	0.65	10	Recharge granulométrique		
Coteau	447140	6618991	Obstacle pont (radier)	0.1	50	Recharge granulométrique		
Bodillonnière	437308	6615505	Obstacle pont (buse)	0.25	0	Effacement de buses		







Cours d'eau	Coordonnées géographiques		Type d'ouvrage	Hauteur de chute (m)	Linéaire influencé (m)	Action retenue	Localisation	Photographies
	XLambert93	YLambert93						
Bodillonnière	438480	6615557	Obstacle pont (radier)	0.35	0	Pose de déflecteurs		
Bodillonnière	439890	6616932	Obstacle pont (buse)	0.1	10	Pose d'un hydrotube		
Bodillonnière	439874	6617007	Obstacle pont (buse)	0.15	0	Pose d'un hydrotube		
Bodillonnière	439886	6616875	Obstacle pont (buse)	0.1	5	Effacement de buses		

Cours d'eau	Coordonnées géographiques		Type d'ouvrage	Hauteur de chute (m)	Linéaire influencé (m)	Action retenue	Localisation	Photographies
	XLambert93	YLambert93						
Bodillonnière	438050	6615323	Obstacle pont (buse)	0.15	50	Pose d'un hydrotube		
Bodillonnière	439862	6617060	Seuil (enrochements)	0.25	5	Recharge granulométrique		
Chaseau	441838	6614262	Obstacle pont (radier)	0.3	0	Recharge granulométrique		
Chaseau	441619	6614322	Obstacle pont (radier)	0.45	0	Recharge granulométrique		

Cours d'eau	Coordonnées géographiques		Type d'ouvrage	Hauteur de chute (m)	Linéaire influencé (m)	Action retenue	Localisation	Photographies
	XLambert93	YLambert93						
Chaseau	441385	6615759	Obstacle pont (buse)	0	0	Pose d'un hydrotube		
Chaseau	441427	6614692	Obstacle pont (buse)	0.34	0	Pose d'un hydrotube		
Chaseau	441622	6614675	Obstacle pont (buse)	0.02	0	Pose d'un hydrotube		
Chaseau	441637	6614675	Obstacle pont (buse)	0.37	0	Pose d'un hydrotube		

Cours d'eau	Coordonnées géographiques		Type d'ouvrage	Hauteur de chute (m)	Linéaire influencé (m)	Action retenue	Localisation	Photographies
	XLambert93	YLambert93						
Chaseau	441050	6615770	Obstacle pont (buse)	0.18	0	Pose d'un hydrotube		
Chaseau	441852	6614644	Obstacle pont (buse)	0	0	Pose d'un hydrotube		
Chaseau	443362	6614463	Obstacle pont (buse)	0.02	0	Pose d'un hydrotube		
Chaseau	441968	6614333	Obstacle pont (buse)	0.05	0	Recharge granulométrique		

Cours d'eau	Coordonnées géographiques		Type d'ouvrage	Hauteur de chute (m)	Linéaire influencé (m)	Action retenue	Localisation	Photographies
	XLambert93	YLambert93						
Chaseau	440892	6614313	Obstacle pont (buse)	0.19	0	Recharge granulométrique		
Chaseau	441415	6616552	Seuil naturel	0.47	30	Recharge granulométrique		
Chaseau	440614	6614297	Obstacle pont (radier)	0.1	0	Pose d'un hydrotube		
Chaseau	440960	6615563	Seuil naturel	0.72	0	Recharge granulométrique		Absence de photographie

Cours d'eau	Coordonnées géographiques		Type d'ouvrage	Hauteur de chute (m)	Linéaire influencé (m)	Action retenue	Localisation	Photographies
	XLambert93	YLambert93						
Chaseau	440929	6614308	Seuil naturel	0.4	0	Recharge granulométrique		
Chaseau	441286	6613937	Seuil naturel	0.42	0	Recharge granulométrique		
Chaseau	441020	6614288	Seuil naturel	0.48	0	Recharge granulométrique		

14. CARTES DES INDICATEURS DE SUIVI DU CTMA 2017-2021

PROGRAMME D' ACTIONS DU CTMA THOUE ET 2017-2021

Indicateurs de suivi du CTMA

Octobre 2017

● Atlas cartographique

1 – Thouet amont

2 – Thouet médian

3 – Thouet aval





Indicateurs de suivi du CTMA

Liste des types de suivi

Code	Libellé du type de suivi
IPR	Indice Poisson Rivière
IBD	Indice Biologique Diatomées
IBG	Indice Biologique Global
IBGA	Indice Biologique Global Adapté
IAT	Indice d'Abondance Truite
CAR	Caractérisation de l'hydromorphologie des cours d'eau
THE	Suivi thermique
PIEZ	Suivi piézométrique
PL-AQ	Suivi plantes aquatiques
MOR	Suivi morphologique simplifié
PHO	Suivi photographique
ODO	Suivi odonates
ANN	Suivi des annexes hydrauliques

Légende

- points de suivi
- limites des masses d'eau

